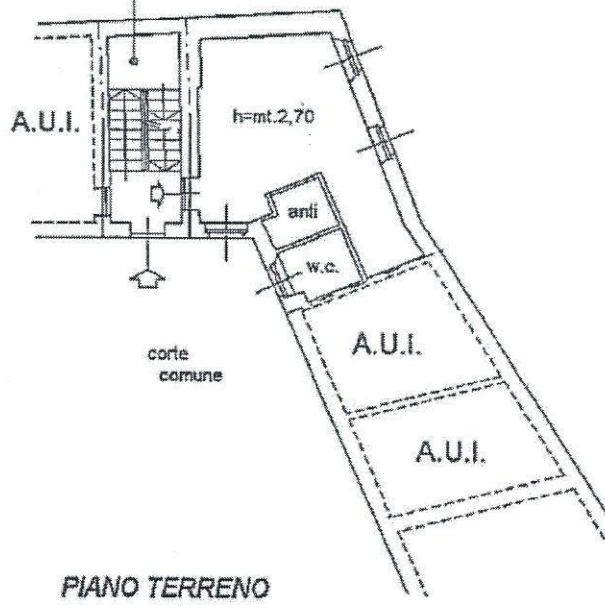


Agenzia del Territorio CATASTO FABBRICATI Ufficio Provinciale di Varese	Dichiaraazione protocollo n. VA0093086 del 20/04/2006 Planimetria di u.i.u. in Comune di Mornago Via Toppia civ. 2	
	Identificativi Catastali: Sezione: MR Foglio: 6 Particella: 93 Subalterno: 20	Compilata da: Mazzucchelli Giovanni Iscritto all'albo: Geometri Prov. Varese N. 2582

Scheda n. 1 Scala 1:200


ALLEGATO "A" AL REP. P63/364

vano scala comune
con altre U.I.



PIANO TERRENO

Alessandra Marini
Ilaria Vignolo
Michele Fin
Giuseppina
Stefano...



Ultima planimetria in atti

Catasto dei Fabbricati - Situazione al 05/12/2016 - Comune di MORNAGO (F736) - < Sez. Urb.: MR - Foglio: 6 - Particella: 93 - Subalterno: 20 - VIA TOPPIA n. 2 piano: 1

Agenzia del Territorio
CATASTO FABBRICATI
Ufficio Provinciale di
Varese

Dichiarazione protocollata n. VA0181221 del 29/07/2005

Planimetria di n.i.u. in Comune di Mornago
Via Toppia

civ. 2

Identificativi Catastali:

Sezione: MR
Foglio: 6
Particella: 93
Subalterno: 17

Compilata da:
Del Monaco Roberta

Iscritto all'albo:
Architetti

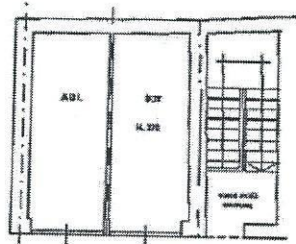
Prov. Varese

N. 1558

Scheda n. 1

Scala 1:200


ALLEGATO "B" AL REP. 963/364



PIANTA PIANO TERRA

Alessandro Marchi -
M. Luca Ferrero
Roberto Tur
Luca Ferrero

Roberto Tur



Catasto dei Fabbricati - Situazione al 05/12/2016 - Comune di MORNAGO (F736) - < Sez. Urb.: MR - Foglio: 6 - Particella: 93 - Subalterno: 17 >
VIA TOPPIA n. 2 piano: T1

Ultima planimetria in atti

Data: 05/12/2016 - n. T301939 - Richiedente: RSSFRC78A49L219M

Totale schede: 1 - Formato di acquisizione: A4(210x297) - Formato stampa richiesto: A4(210x297)